

Акт

Государственной историко-культурной экспертизы

Настоящий Акт государственной историко-культурной экспертизы составлен в соответствии с Положением о государственной историко-культурной экспертизе, утвержденном постановлением Правительства Российской Федерации от 15 июля 2009 г. № 569.

Дата начала проведения экспертизы	«22» февраля 2018 г.
Дата окончания проведения экспертизы	«28» февраля 2018 г.
Место проведения экспертизы	г. Москва
Заказчик экспертизы	ООО «Инвестиционно-Строительная Компания «Эврика»

Сведения об экспертах:

Фамилия, имя, отчество	Зеленцова Ольга Викторовна,
Образование	высшее
Специальность	археолог
Ученая степень (звание)	кандидат исторических наук
Стаж работы	27 лет
Место работы и должность	научный сотрудник Федерального государственного бюджетного учреждения науки Институт археологии Российской академии наук.
Реквизиты аттестации	Приказ Министерства культуры Российской Федерации «Об утверждении статуса аттестованного эксперта по проведению государственной историко-культурной экспертизы» от 16 июня 2015 года № 1793


Эксперт признает свою ответственность за соблюдение принципов проведения историко-культурной экспертизы, установленных ст. 29 Федерального закона «Об объектах культурного наследия (памятников истории и культуры) народов Российской Федерации» и за достоверность сведений, изложенных в заключении экспертизы.

Отношения к заказчику

Эксперт:

- не имеет родственных связей с заказчиком (его должностными лицами, работниками);

Эксперт

 Зеленцова О.В.

- не состоит в трудовых отношениях с заказчиком;
- не имеет долговых или иных имущественных обязательств перед заказчиком;
- не владеет ценными бумагами, акциями (долями участия, паями в уставных капиталах) заказчика;
- не заинтересован в результатах исследований и решений, вытекающих из настоящего экспертного заключения, с целью получения выгоды в виде денег, ценностей, иного имущества, услуг имущественного характера или имущественных прав для себя или третьих лиц.

Основание проведения государственной историко-культурной экспертизы

1. Федеральный закон № 73-ФЗ «Об объектах культурного наследия (памятниках истории и культуры) народов Российской Федерации» от 25.06.2002 г., глава V, ст. 29.
2. Положение о государственной историко-культурной экспертизе, утвержденное Постановлением Правительства РФ от 15 июля 2009 г. № 569.
3. Договор № 1 от «22» февраля 2018 г.


Цель экспертизы: в соответствии со ст. 28 Федерального закона №73 «Об объектах культурного наследия (памятниках истории и культуры) народов Российской Федерации» от 25.06.2002 г. целью экспертизы является обеспечение сохранности объекта археологического наследия федерального значения «Культурный слой г. Александрова, XVI-XVII вв.».

Объект экспертизы – раздел проекта «Строительство многоквартирного жилого дома, устройство инженерных коммуникаций, благоустройство территории по адресу: Владимирская обл., г. Александров, ул. Красной молодёжи, д. 8» об обеспечении сохранности объекта археологического наследия «Культурный слой г. Александрова, XVI-XVII вв.».

Перечень документов, представленных Заказчиком

Раздел проекта «Строительство многоквартирного жилого дома, устройство инженерных коммуникаций, благоустройство территории по адресу: Владимирская обл., г. Александров, ул. Красной молодёжи, д. 8» об обеспечении сохранности объекта археологического наследия «Культурный слой г. Александрова, XVI-XVII вв.».

Эксперт



Зеленцова О.В.

Сведения об обстоятельствах, повлиявших на процесс проведения и результаты экспертизы

Обстоятельства, повлиявшие на процесс проведения и результаты экспертизы, отсутствуют.

Сведения о проведенных исследованиях

В процессе государственной историко-культурной экспертизы был выполнен анализ представленных материалов с формулировкой выводов.

Результаты исследований, проведенные в рамках государственной историко-культурной экспертизы, оформлены в виде Акта, в соответствии с Положением о государственной историко-культурной экспертизе, утвержденным постановлением Правительства РФ от 15 июля 2009 г. № 569.

Перечень документов и материалов, привлекаемых при проведении экспертизы, а также использованной для нее специальной, технической и справочной литературы

1. Правила выдачи, приостановления и прекращения действия разрешений (открытых листов) на проведение работ по выявлению и изучению объектов археологического наследия, утвержденные Постановлением Правительства Российской Федерации № 127 от 20 февраля 2014 г.

2. Положение о порядке проведения археологических полевых работ и составления научной отчётной документации, утвержденное постановлением Бюро Отделения историко-филологических наук Российской академии наук от 27 ноября 2013 г. № 85.

3. Строительные нормы и правила. Градостроительство. Планировка и застройка городских и сельских поселений. СНиП 2.07.01-89. М., 1994.

4. Свод реставрационных правил и норм. М., 2007 (СРП-2007).

5. Положение о государственной историко-культурной экспертизе, утвержденное постановлением Правительства РФ от 15 июля 2009 г. № 569.

7. Закон Владимирской области «Об объявлении объектов недвижимости памятниками истории и культуры регионального значения» от 8 октября 1998г. № 44 ОЗ (в ред. Законов Владимирской области от 09.06.2007г. № 65-ОЗ, от 16.09.2008 № 129-ОЗ, от 24.12.2008г. № 218-ОЗ, от 10.08.2009 № 103-ОЗ, от 31.12.2013 г. №159-ОЗ).

Эксперт




Зеленцова О.В.

**Факты и сведения, выявленные и установленные в результате
проведенных исследований:**

Представленный на экспертизу Раздел проекта «Строительство многоквартирного жилого дома, устройство инженерных коммуникаций, благоустройство территории по адресу: Владимирская обл., г. Александров, ул. Красной молодёжи, д. 8» об обеспечении сохранности объекта археологического наследия «Культурный слой г. Александрова, XVI-XVII вв.» (далее – Раздел) выполнен ООО «Владимирский областной центр археологии при ВлГУ». Раздел разработан в исполнении ст. 36 Федерального закона «Об объектах культурного наследия (памятников истории и культуры) народов Российской Федерации», в соответствии с которой в случае наличия объектов культурного наследия на территории, подлежащей освоению, в проекты проведения землеустроительных, земляных, строительных, мелиоративных, хозяйственных и иных работ должны быть внесены разделы об обеспечении сохранности обнаруженных объектов. Согласно действующему законодательству, строительные, дорожные, мелиоративные и иные работы, создающие угрозу существования объектам археологического наследия, могут проводиться лишь после осуществления необходимых мероприятий, обеспечивающих сохранность памятников. Необходимость разработки документации вызвана планируемыми работами по строительству многоквартирного жилого дома, устройству инженерных коммуникаций, благоустройству территории на земельном участке по адресу: Владимирская область, г. Александров, ул. Красной молодёжи, д. 8. Планируемые мероприятия сопровождаются земляными работами в пределах границ объекта культурного наследия ««Культурный слой г. Александрова, XVI-XVII вв.», принятого на государственную охрану Законом Владимирской области «Об объявлении объектов недвижимости памятниками истории и культуры регионального значения» от 8 октября 1998г. № 44 ОЗ (в ред. Законов Владимирской области от 09.06.2007г. № 65-ОЗ, от 16.09.2008 № 129-ОЗ, от 24.12.2008г. № 218-ОЗ, от 10.08.2009 № 103-ОЗ, от 31.12.2013 г. №159-ОЗ).

В Разделе в качестве источников использована научно-техническая документация, письменные источники, археологические, картографические и фотоматериалы. На этапе предпроектных исследований выполнены архивно-библиографические изыскания и визуальное обследование площадки с фиксацией ее современного состояния. В результате проведенной работы составлена историческая справка по объекту и анализ историко-градостроительной ситуации исследуемой территории, составлена археологическая характеристика участка проведения работ.

Эксперт



Зеленцова О.В.

Осуществлено определение нормативно-правовой базы, на основании которой ведутся все работы по сохранению объектов культурного наследия.

Цель исследований – оценка состояния участка обследования, расположенного в границах участка проектирования с точки зрения его историко-археологической ценности и разработка плана охранных мероприятий в связи с планируемым строительством.

Согласно представленным материалам работы по строительству многоквартирного жилого дома, устройству инженерных коммуникаций, благоустройству территории по адресу: Владимирская обл., г. Александров, ул. Красной молодёжи, д. 8 планируются на земельном участке, который находится в центральной части города Александрова. В геоморфологическом отношении площадка земельного участка приурочена к склону долины правого берега р. Серая.

До недавнего времени в восточной части участка планируемых работ находилось краснокирпичное двухэтажное здание, построенное в конце XIX – нач. XX в. Ориентировочные габариты здания – 25,60 х 16,70 м (площадь – 427,52 кв. м). Габариты определены застройщиком по остаткам полуразрушенного здания. На момент начала проектных работ дом № 8 по ул. Красной молодёжи был полностью разрушен. Строительный мусор убран. На месте разрушенного здания устроен котлован. Площадь котлована (с учётом откосов) ок. 465 кв. м. Максимальная глубина – 2,65 м от уровня дневной поверхности. Размеры котлована 17,6 х 26,4 м.

Остальная площадь участка расчищена от иных некапитальных построек, строительного мусора и зелёных насаждений в ходе работ по сносу здания и организации строительного котлована. Площадка участка за пределами котлована плавно понижается в направлении с запада на восток с отм. 172,41 м до 170,90 м в Балтийской системе высот. Из действующих коммуникаций на участке находятся газопровод и канализационные сети.

Данный земельный участок находится в пределах границ объекта культурного наследия «Культурный слой г. Александрова, XVI-XVII вв.». В числе мероприятий по сохранению объектов культурного наследия, находящихся в данной зоне, предусмотрено обеспечение сохранности объекта археологического наследия, проведение археологических исследований в границах территорий объекта археологического наследия.

В силу того, что объект культурного (археологического) наследия «Культурный слой г. Александрова, XVI-XVII вв.» активно исследовался и особенно в последние десятилетия, в архивных материалах имеется достаточно сведений о состоянии культурного слоя, его насыщенности и характеристиках. Поэтому, для выполнения раздела проекта по

Эксперт

Зеленцова О.В.

сохранению объекта археологического наследия на территории земельного участка, отведенного под строительство многоквартирного жилого дома, устройство инженерных коммуникаций, благоустройство территории по адресу: Владимирская область, г. Александров, ул. Красной молодёжи, д. 8, предварительные археологические исследования (разведки) не проводились. В Разделе содержатся сведения об археологических исследованиях на соседних территориях, прилегающих к участку проектируемых работ, дается как суммарная характеристика основных параметров культурного слоя объекта археологического наследия, так и обосновываются участки, где ожидается культурный слой с сохранившимся стратифицированным слоем и археологическими объектами, так и территории, где по археологическим данным предшествующих лет культурный слой переотложен либо нарушен.


Архивных материалов о результатах археологических работ на соседних территориях, прилегающих к участку проектируемого строительства достаточно для выполнения проектных работ по составлению экспертизируемого раздела.

В 1992 г. М.Г. Жилин осуществлял шурфовочные работы в подвале здания Александровского Художественного музея («Усадьба Первушина») расположенного по адресу: г. Александров, ул. Советская, 16. В подвальном помещении музея был заложен шурф размерами 2 x 3 м. В нем были выявлены стратифицированные культурные напластования XVIII – нач. XX в. общей мощностью до 0,95 м. В процессе их разбора выявлен массовый керамический материал XVI – XVII вв. По мнению автора работ это свидетельствует о том, что на участке были слои XVI – XVII в., но они были полностью переработаны в последующее время. Так же в шурфе была исследована яма XVIII в.

В 1993 г. Ю.Э. Жарнов проводил археологические раскопки на территории памятника архитектуры XIX в. «Торговые ряды». В интерьере дома №5 по ул. Советская, в восточной оконечности зданий Гостиного двора Александрова был исследован участок площадью 6,4 кв. м. В ходе работ изучен культурный слой 2-й половины XVIII – XIX вв. общей мощностью 0,75 – 0,8 м. В процессе работ выявлены многочисленные фрагменты керамических сосудов XVIII - XIX вв. и медная денга 1749 г.

В 2009 г. на земельном участке по адресу: г. Александров, ул. Первомайская, 91 под руководством М.В. Фролова проводились археологические наблюдения. В ходе работ были осуществлены зачистки стенок вырытого под строительство котлована. В результате прослежена стратиграфия культурных напластований на участке. Поздние напластования, датированные 2-ой половиной XIX – XX в., имеют

Эксперт

 Зеленцова О.В.

мощность 0,7 – 0,95 м. Под ними залегал слой тёмно-серого гумусированного суглинка мощностью 25 - 35 см, в котором выявлены фрагменты глиняных сосудов 2-ой половины XVII - XVIII вв. Под данным слоем зафиксирована прослойка погребённой почвы толщиной 10 - 15 см, которая залегала на подзоле.

В ноябре 2009 г. под руководством М.В. Фролова на участке строительства торгово-офисного центра в г. Александрове Владимирской области по адресу: г. Александров, ул. Ленина, 62-64 проводилась археологическая разведка. На обследованной территории было заложено три шурфа площадью 4 кв. м каждый. В ходе работ было установлено, что культурный слой на участке имеет разную степень сохранности. Общая мощность исследованных напластований на участке составляла от 0,9 м (шурф 1) до 1,65 м (шурф 2). В шурфе 2 на всю его глубину зафиксированы балластные напластования, представленные преимущественно строительным мусором. В шурфах 1 и 3 под балластными напластованиями мощностью от 0,5 до 0,8 м зафиксирован культурный слой, образованный темно-серым гумусом или серой гумусированной супесью толщиной 0,35 – 0,5 м, подстилаемый прослойкой подзола и материковой глиной. На основе выявленного керамического материала, автор работ определял время начала заселения данной территории 2-й половиной XVII - началом XVIII в. Так же на участке в переотложенном состоянии встречены фрагменты более ранних (XV – XVI вв.) глиняных сосудов с примесью песка и слюды в керамическом тесте.

В 2010 г. на земельном участке по адресу: г. Александров, ул. Ленина, д. 61 под руководством А.Н. Муравьевой проводилась археологическая разведка. На участке был заложен шурф площадью 2 кв. м. Общая мощность исследованных напластований составила 1,12 – 1,15 м. Под балластными напластованиями толщиной 0,45 – 0,6 м выявлен слой тёмно-коричневого гумусированного суглинка мощностью 0,55 - 0,67 м, содержащего фрагменты керамики, датированные XVIII - XX вв. Установлено, что культурный слой здесь был переотложен в ходе хозяйственного освоения территории.

В 2011 г. сотрудниками ООО «Владимирский центр археологии при ВлГУ» под руководством С.В. Сазонова были проведены разведки на правом берегу р. Серая в районе домов № 1 по ул. Пески-Набережная – № 96 по ул. Первомайская. Было заложено 15 шурфов площадью 1 кв. м каждый и один площадью 4 кв. м. Наиболее близко к территории планируемых работ исследования проводились в южной части участка на углу улиц Пески-Набережная и Красной молодёжи. Здесь были заложены шурфы №№ 11-14. В шурфах 11 и 12 под слоем дерна и балласта общей

мощностью до 0,31 м частично исследовано заполнения трех объектов XVIII и XVI-XVII вв., в границы которых шурфы попали полностью. В шурфах №№ 13-14 (расположенных в южной части участка, с выходом на красную линию ул. Красной молодёжи) ранний керамический материал XVI-XVII вв. зафиксирован только в переотложенном состоянии.

В 2011 г. под руководством С.В. Сазонова проводил археологические раскопки на участке строительства офиса Сбербанка у перекрестка ул. Первомайская и пер. Советский. Площадь раскопа 514 кв. м. Мощность исследованных напластований на участке составила 0,6 – 1,4 м. Основу верхних напластований мощностью от 0,5 м до 0,9 м представляли темно-серая супесь со строительным мусором XX в. и кирпичным боем. Ниже залегал культурный слой образованный темно-серой и светло-коричневой супесями. Общая мощность культурного слоя составляла 0,1 – 0,5 м. В раскопе исследовано более 100 объектов, большая часть которых являлась столбовыми ямами XVIII - XX вв. Восемь объектов по керамическому материалу, выявленному в их заполнении, датируется XVI - XVII вв. Они были преимущественно представлены подпольями наземных жилых и хозяйственных построек. Индивидуальные находки из слоя и заполнения материковых углублений были представлены разновременными серебряными и медными монетами, красноглиняными и чернолощеной курительными трубками.

Таким образом, на ближайших участках к территории планируемых работ по адресу: г. Александров ул. Красной Молодежи, д.8 выявлены культурные напластования XVI – XIX вв. Их мощность составляет от 0,1 – 0,5 м до 0,95 м. Как показали исследования, культурный слой перекрыт балластными напластованиями XX в., преимущественная толщина которых составляет от 0,45 – 0,6 м до 0,9 м. Культурные напластования перекрывают материковые углубления, представляющие собой следы сооружений XVI - XVII вв. Результаты раскопок 2011 года на участке дома № 1а по пер. Советскому допускают обнаружение отдельных вещей (прежде всего, фрагментов глиняных сосудов) XII-XIII вв., связанных с возможным существованием на правом берегу р. Серая древнерусского селища.

В документации представлены объемы земляных работ, создающие угрозу сохранности объекту археологического наследия «Культурный слой г. Александрова, XVI-XVII вв.». Объемы земляных работ определяются объемами работ.

Проектом работ по строительству многоквартирного жилого дома, устройству инженерных коммуникаций, благоустройству территории по


адресу: Владимирская область, г. Александров, ул. Красной молодёжи, д. 8 запланировано:

- **строительство многоквартирного жилого дома.** Здание сооружается на ленточном фундаменте из сборных железобетонных фундаментных плит. Глубина фундамента ок. 2,3 м. Габаритные размеры фундамента планируемого здания 16,96 х 25,9 кв. м. Площадь фундаментного основания 439,264 кв. м. Многоквартирный жилой дом будет возводиться на месте существующего котлована размерами 17,6 х 26,4 м и глубиной ок. 2,5 м, образованного при разборе ранее существовавшего здания. Устройство фундамента проектируемого здания не требует дополнительных земляных работ.

- **устройство тротуаров, хозплощадок, отмосток с покрытием тротуарной плиткой** по периметру проектируемого здания на расстояние 2,5 м от южной стены проектируемого здания, 2,0 м от западной стены проектируемого здания, 5,0 м от северной стены проектируемого здания, 2,02 м от восточной стены проектируемого здания, а также в северо-западном углу кадастрового участка 33:17:000407:607, на расстоянии 5,85 – 9,7 м от юго-западного угла проектируемого здания. **Общая площадь тротуаров, хозплощадок, отмосток с покрытием тротуарной плиткой – 240 кв. м.** Конструкция дорожной одежды при устройстве тротуаров, хозплощадок, отмосток предполагает подрезку грунта не более чем на 0,2 м (с учётом толщины бетонной тротуарной плитки);

- **устройство проездов и площадок с асфальтобетонным покрытием** в западной части кадастрового участка 33:17:000407:458 от его западной границы до границы тротуара с тротуарной плиткой на расстоянии 2,0 м от западной стены проектируемого здания, а также на кадастровом участке 33:17:000407:607 на расстоянии 2,0 – 5,85 м к западу от западной стены проектируемого здания, 2,5 – 5,3 м к югу от юго-западного угла проектируемого здания, 2,5 – 4,9 м к югу от юго-восточного угла проектируемого здания, 2,02 – 3,99 м к востоку от восточной стены проектируемого здания. **Площадь проездов и площадок с асфальтобетонным покрытием – 530 кв. м.** Конструкция дорожной одежды при устройстве проездов и площадок с асфальтобетонным покрытием предполагает подрезку грунта на глубину не более чем на 0,2 м;

- **устройство детской игровой площадки площадью 40 кв. м** в юго-западной части участка. Конструкция покрытия при устройстве игровой площадки предполагает подрезку грунта на глубину не более чем на 0,1 м.



- прокладка инженерных сетей городских коммуникаций: электроснабжение, теплоснабжение, хозяйственно-бытовая канализация, холодное водоснабжение. Прокладка всех инженерных сетей проводится методом горизонтально-направленного бурения. Каждая из четырёх запроектированных сетей городских коммуникаций организуется в виде прямой, с одним приёмным котлованом, планируемым в точке врезки проектируемых сетей в существующие инженерные сети городских коммуникаций. Вывод веток инженерных сетей городских коммуникаций осуществляется в пределах существующего строительного котлована. Размеры каждого приемного котлована 1,5 x 1,5 м. Глубина 1,5 м для сетей водоснабжения, теплоснабжения и канализации и 0,5 м для электроснабжения. **Общая площадь земляных работ при прокладке инженерно-технических коммуникаций составляет 9 кв. м.**

Приемный котлован, запланированный при прокладке сети водоснабжения располагается в 63,5 м к западу-северо-западу от северо-западного угла проектируемого здания.

Приемный котлован, запланированный при прокладке сети хозяйственно-бытовой канализации располагается в 8,5 м к востоку от восточной стены проектируемого здания.

Приемный котлован, запланированный при прокладке сети электроснабжения располагается в 48,5 м к западу-юго-западу от юго-западного угла проектируемого здания и вплотную примыкает к кирпичному нежилому строению (электрораспределительной будке).

Приемный котлован, запланированный при прокладке сети теплоснабжения располагается в 21 м западу от юго-западного угла проектируемого здания.

В Разделе предусмотрены мероприятия по сохранению объекта археологического наследия. При планируемых работах по строительству многоквартирного жилого дома, устройству инженерных коммуникаций, благоустройству территории на земельном участке по адресу: Владимирская область, г. Александров, ул. Красной молодёжи, д. 8 в качестве мероприятий по сохранению объекта археологического наследия определены археологические наблюдения.

Общая площадь археологических наблюдений 474 кв. м.

Археологические наблюдения проводятся:

- на месте строительства многоквартирного жилого дома. **Площадь исследований составит 465 кв. м.**

Выбор данной формы работ обусловлен тем, что работы будут вестись в пределах границ существующего котлована размерами 17,6 x

Эксперт

Зеленцова О.В.

26,4 м глубиной до 2,5 м, при устройстве которого культурные напластования были разрушены. Дополнительных земляных работ на месте расположения котлована не предусмотрено. Перед началом строительных работ необходимо выполнить зачистки бортов и дна котлована;

- на месте размещения четырех приемных котлованов запланированных при прокладке инженерно-технических сетей. **Площадь исследований 9 кв. м.**

Выбор данного вида работ обусловлен тем, что приемные котлованы запланированы на участках расположения действующих инженерно-технических сетей. В виду на данных участках культурные напластования могли быть полностью уничтожены в процессе их прокладки. Археологические наблюдения позволяют определить степень разрушения культурного слоя и его сохранности.

В случае обнаружения в ходе проведения археологических наблюдений непо потревоженного культурного слоя, в соответствии со ст. 33(1), 36, 37, 40 (1) Федерального закона № 73-ФЗ от 25.06.2002 г. «Об объектах культурного наследия (памятниках истории и культуры) народов Российской Федерации» в Разделе вторым этапом мероприятий по сохранению объекта археологического наследия определены спасательные археологические раскопки.

На участках устройства тротуаров, хозплощадок, отмосток с покрытием тротуарной плиткой, проездов и площадок с асфальтобетонным покрытием и детской игровой площадки необходимо обеспечить присутствие специалиста-археолога с целью осуществления контроля над соблюдением объемов и методики земляных работ, заявленных в проекте. Выбор данного вида работ обусловлен тем, что на соседних участках к территории планируемых работ в ходе археологических исследований были прослежены балластные напластования преимущественно мощностью не менее 0,5 м, а в ходе устройства плиточного мощения, асфальтобетонного покрытия и детской игровой площадки планируется снятие грунта на глубину 0,1 – 0,2 м, что не нанесет ущерба объекту археологического наследия «Культурный слой г. Александрова, XVI-XVII вв.».

Обоснование вывода экспертизы:

1. Раздел проекта «Строительство многоквартирного жилого дома, устройство инженерных коммуникаций, благоустройство территории по адресу: Владимирская обл., г. Александров, ул. Красной молодёжи, д. 8» об обеспечении сохранности объекта археологического наследия «Культурный слой г. Александрова, XVI-XVII вв.» разработан в

Эксперт



Зеленцова О.В.

соответствии с Федеральным законом от 25.06.2002 г. № 73-ФЗ «Об объектах культурного наследия (памятниках истории и культуры) народов Российской Федерации» и предусматривает обеспечение сохранности объекта культурного (археологического) наследия «Культурный слой г. Александрова, XVI-XVII вв.».

2. Земляные работы, предусмотренные проектом планируемых работ по строительству многоквартирного жилого дома, устройству инженерных коммуникаций, благоустройству территории на земельном участке по адресу: Владимирская область, г. Александров, ул. Красной молодёжи, д. 8, угрожают сохранности объекта археологического наследия «Культурный слой г. Александрова, XVI-XVII вв.». Работы могут быть осуществлены при условии выполнения мероприятий по сохранению объекта культурного (археологического) наследия «Культурный слой г. Александрова, XVI-XVII вв.». В соответствии с п. 2, ст. 40, Федерального закона № 73-ФЗ «Об объектах культурного наследия (памятниках истории и культуры) народов Российской Федерации» в случае невозможности обеспечить физическую сохранность объекта археологического наследия под сохранением этого объекта археологического наследия понимаются спасательные археологические полевые работы.

В Разделе предусмотрено обеспечение сохранности объекта культурного (археологического) наследия «Культурный слой г. Александрова, XVI-XVII вв.» на территории производства земляных работ, выполняемых в рамках работ по строительству многоквартирного жилого дома, устройству инженерных коммуникаций, благоустройству территории на земельном участке по адресу: Владимирская область, г. Александров, ул. Красной молодёжи, д. 8 при помощи археологических археологических наблюдений:

- общая площадь археологических наблюдений 474 кв. м.

3. Спасательные археологические работы осуществляются в порядке, определенном статьей 45 Федерального закона «Об объектах культурного наследия (памятниках истории и культуры) народов Российской Федерации» от 25.06.2002 № 73-ФЗ и Положением о порядке проведения археологических полевых работ и составления научной отчётной документации, М., 2013.

Эксперт



Зеленцова О.В.

Вывод экспертизы:

Представленный на экспертизу раздел проекта «Строительство многоквартирного жилого дома, устройство инженерных коммуникаций, благоустройство территории по адресу: Владимирская обл., г. Александров, ул. Красной молодёжи, д. 8» об обеспечении сохранности объекта археологического наследия «Культурный слой г. Александрова, XVI-XVII вв.» обеспечивает сохранность объектов культурного (археологического) наследия (положительное заключение).

Приложение 1. Копия раздела проекта «Строительство многоквартирного жилого дома, устройство инженерных коммуникаций, благоустройство территории по адресу: Владимирская обл., г. Александров, ул. Красной молодёжи, д. 8» об обеспечении сохранности объекта археологического наследия «Культурный слой г. Александрова, XVI-XVII вв.».

Эксперт

О.В. Зеленцова

Дата оформления Акта экспертизы: «02» марта 2018 г.

Эксперт

Зеленцова О.В.