



ФЕДЕРАЛЬНОЕ ГОСУДАРСТВЕННОЕ БЮДЖЕТНОЕ УЧРЕЖДЕНИЕ НАУКИ  
**ИНСТИТУТ АРХЕОЛОГИИ**  
**РОССИЙСКОЙ АКАДЕМИИ НАУК**

ул. Дм. Ульянова 19, Москва, 117036 Тел. (499) 126-47-98 Факс (499) 126-06-30  
 E-mail: ia.ras@mail.ru http://archaeolog.ru  
 ОКПО 02698849, ОГРН 1027739836728, ИНН/КПП 7728023670/772801001

..... № 14102/.....

На № .....

«УТВЕРЖДАЮ»  
 Заместитель директора ИА РАН  
 А.В. Энговатова  
 МП

**АКТ**

**Государственной историко-культурной экспертизы земельного участка,  
 отведенного под устройство искусственного освещения в с. Небылое на  
 автомобильной дороге Владимир-Юрьев-Польский-Небылое-Чеково в  
 Юрьев-Польском районе Владимирской области**

Настоящий Акт государственной историко-культурной экспертизы составлен в соответствии с Положением о государственной историко-культурной экспертизе, утвержденном постановлением Правительства Российской Федерации от 15 июля 2009 г. № 569.

<b>Дата начала проведения экспертизы</b>	10 августа 2017 г.
<b>Дата окончания проведения экспертизы</b>	13 ноября 2017 г.
<b>Место проведения экспертизы</b>	г. Москва
<b>Заказчик экспертизы</b>	ГБУ «Владупрадор»

**Сведения об эксперте:**

<b>Фамилия, имя, отчество</b>	<b>Зеленцова Ольга Викторовна</b>
<b>Образование</b>	высшее
<b>Специальность</b>	археолог
<b>Ученая степень (звание)</b>	кандидат исторических наук
<b>Стаж работы</b>	27 лет
<b>Место работы</b>	Федерального государственного бюджетного учреждения науки «Институт археологии Российской академии наук»

Государственный эксперт

Зеленцова О.В.

	(ИА РАН, ИНН 7728023670)
<b>Должность</b>	научный сотрудник
<b>Реквизиты аттестации</b>	Государственный эксперт по проведению историко-культурной экспертизы (приказ Министерства культуры Российской Федерации № 1793 от 16 июня 2015 г.)

Эксперт предупрежден об ответственности за достоверность сведений, изложенных в заключении экспертизы в соответствии с Положением о государственной историко-культурной экспертизе, утвержденным постановлением Правительства Российской Федерации от 15 июля 2009 г. № 569, п. 19-д).

#### **Отношения к заказчику**

Эксперт:

- не имеет родственных связей с заказчиком (его должностными лицами, работниками);
- не состоит в трудовых отношениях с заказчиком;
- не имеет долговых или иных имущественных обязательств перед заказчиком;
- не владеет ценными бумагами, акциями (долями участия, паями в уставных капиталах) заказчика;
- не заинтересована в результатах исследований и решений, вытекающих из настоящего экспертного заключения, с целью получения выгоды в виде денег, ценностей, иного имущества, услуг имущественного характера или имущественных прав для себя или третьих лиц.

#### **Основание проведения государственной историко-культурной экспертизы**

- Федеральный закон № 73-ФЗ «Об объектах культурного наследия (памятниках истории и культуры) народов Российской Федерации» от 25.06.2002 г., глава V, ст.29.
- Положение о государственной историко-культурной экспертизе (утв. Постановлением Правительства РФ от 15.июля 2009 г. № 569).
- Договор № 296-17 от 10.08.2017 г.

#### **Цели и объект экспертизы:**

**Объект экспертизы** – земельный участок, предназначенный под устройство искусственного освещения в с. Небылое на автомобильной дороге Владимир-Юрьев-Польский-Небылое-Чеково в Юрьев-Польском районе Владимирской области.

**Цель экспертизы** – определение наличия или отсутствия объектов культурного (археологического) наследия, включенных в реестр,



выявленных объектов культурного (археологического) наследия либо объектов, обладающих признаками объекта культурного (археологического) наследия, на указанном земельном участке, подлежащему воздействию земляных, строительных, мелиоративных, хозяйственных работ.

**Перечень документов, привлеченных для экспертизы:**

Научно-технический отчет о проведении археологических исследований (разведки) на земельном участке по объекту «Устройство искусственного освещения в с. Небылое на автомобильной дороге Владимир-Юрьев-Польский-Небылое-Чеково в Юрьев-Польском районе Владимирской области» в 2017 г. Москва, 2017 г.


**Сведения об обстоятельствах, повлиявших на процесс проведения и результаты экспертизы:** не имеются

**Сведения о проведенных исследованиях с указанием примененных методов, объема и характера выполненных работ и их результатов:** в процессе проведения экспертизы были выполнены полевые археологические разведки на территории земельного участка, предназначенного под устройство искусственного освещения в с. Небылое на автомобильной дороге Владимир-Юрьев-Польский-Небылое-Чеково в Юрьев-Польском районе Владимирской области.

Результаты разведки представлены в научно-техническом отчете, выполнен анализ всех материалов с формулировкой выводов и оформление результатов исследований, проведенных в рамках государственной историко-культурной экспертизы, в виде Акта.

**Перечень документов и материалов, привлекаемых при проведении экспертизы, а также использованной для нее специальной, технической и справочной литературы.**

- Федеральный закон от 25.06.2002 № 73-ФЗ «Об объектах культурного наследия (памятниках истории и культуры) народов Российской Федерации».
- Положение о государственной историко-культурной экспертизе, утверждённое постановлением № 569 Правительства Российской Федерации от 15.07.2009.
- Правила выдачи, приостановления и прекращения действия разрешений (открытых листов) на проведение работ по выявлению и изучению объектов археологического наследия, утвержденные Постановлением Правительства Российской Федерации от 20.02.2014 № 127.






- Положение о порядке проведения археологических полевых работ и составления научной отчётной документации, утвержденное постановлением Бюро Отделения историко-филологических наук Российской академии наук от 27 ноября 2013 г. № 85.
- Свод реставрационных правил и норм. М., 2007 (СРП-2007).

**Факты и сведения, выявленные и установленные в результате проведенных исследований**

Экспертируемый земельный участок, отведенный под устройство искусственного освещения расположен в с. Небылое Юрьев-польского района Владимирской области вдоль автодороги Владимир-Юрьев-Польский-Небылое-Чеково и включает в себя как саму дорогу (в границах с. Небылое по ул. Кирова, переходящей в ул. Первомайская), так и прилегающую территорию с обеих сторон от автодороги. Общая протяженность обследованного участка ок. 2,4 км, ширина 15 - 40 м.

Начальной точкой территории исследования является точка на автодороге на ЮЗ границе с. Небылое (координаты: 56°21'19.90"С 39°59'25.01"В). Далее участок исследования проходит на 320 м в ССВ направлении, после чего поворачивает к СВ, затем через 440 м поворачивает к ССВ, затем еще через 165 м снова поворачивает к СВ, через 400 м поворачивает к ССВ, и проходит в этом направлении 1040 м к конечной точке на СЗ границе с. Небылое, (координаты: 56°22'39.39"С 40° 0'24.59"В). В начальной части маршрут пересекает р. Яхрому (левый приток р. Колокша). Большая часть территории исследования проходит по ее левому берегу. Местность холмистая, имеет значительное понижение в направлении с СВ на ЮЗ в сторону р. Яхромы с отметки 197 м до отметки 138 м в Балтийской системе высот. Наивысшая точка расположена в СВ части маршрута, нижняя – в ЮЗ. Трасса участка исследования повторяет трассу автодороги по ул. Первомайская на территории с. Небылое. Ширина автодороги 8,6 м, дорога асфальтированная, обочины дороги местами отсыпаны щебнем, ширина каждой обочины от 0,5 до 2 м. Прилегающая к дороге территория, шириной 10 – 30 м задернована, покрыта растительностью, травой, местами заасфальтирована или усыпана щебнем под хозяйственные нужды.

Работы по археологическому обследованию территории земельного участка выполнялись ФГБУН «Институт археологии РАН» осенью 2017 г. по заказу ГБУ «Владупрадор». Работы велись на основании Разрешения (открытого листа) № 1709 выданного 24 августа 2017 г. Министерством культуры РФ на имя научного сотрудника отдела сохранения археологического наследия ИА РАН Милованова Сергея Ивановича.



Согласно Техническому заданию к договору научно-исследовательские проектно-изыскательские археологические работы велись с целью определения наличия/отсутствия объектов археологического наследия на территории земельного участка, отведенного под устройство искусственного освещения в с. Небылое на автомобильной дороге Владимир-Юрьев-Польский-Небылое-Чеково в Юрьев-Польском районе Владимирской области.

Участок, подлежащий археологическому обследованию и объемы изыскательских работ, определялись протяженностью земельного участка, исходные данные о которых представлялись ГБУ «Владупрадор».

При проведении исследований ФГБУН «Институт археологии РАН» опирался на предоставленные Заказчиком работ картографические материалы и данные Публичной кадастровой карты (<http://kadastrmap.ru/>).

До начала полевых работ ФГБУН «Институт археологии РАН» выполнены архивные научно-исследовательские работы и анализ опубликованных данных по территории, расположенной вблизи земельного участка на предмет наличия объектов археологического наследия, известных по архивным данным и полевым археологическим работам.

Результаты этих архивных исследований территории обследования и юридическое обоснование работ представлены в техническом отчете.

Анализ архивных материалов показал, что все археологические памятники, известные по состоянию на ноябрь 2017 г. удалены от границ земельного участка, отведенного под устройство искусственного освещения в с. Небылое на автомобильной дороге Владимир-Юрьев-Польский-Небылое-Чеково в Юрьев-Польском районе Владимирской области. На расстоянии в 11,1 – 12,1 км к северо-востоку от рассматриваемого участка расположено 3 памятника археологии: «Селище «Шихобалово 1 (Ильинское)», XI – XIII вв.», «Селище «Шихобалово 2 (Тума 1)», XI – XIII вв.» и «Селище «Шихобалово 2 (Тума 2)», XI – XIII вв.». Планируемая хозяйственная деятельность на земельном участке, отведенном под устройство искусственного освещения в с. Небылое на автомобильной дороге Владимир-Юрьев-Польский-Небылое-Чеково в Юрьев-Польском районе Владимирской области угрозы для сохранности перечисленных выше и каких-либо других ранее выявленных археологических памятников не представляет.

Для определения наличия/отсутствия объектов археологического наследия на территории земельного участка была выполнена археологическая шурфовка.



Археологические разведки проводились в соответствии с требованиями «Положения о порядке проведения археологических полевых работ (археологических раскопок и разведок) и составления научной отчетной документации» (М., 2013).

**Результаты обследования земельного участка, отведенного под устройство искусственного освещения в с. Небылое на автомобильной дороге Владимир-Юрьев-Польский-Небылое-Чеково в Юрьев-Польском районе Владимирской области:**

Было проведено натурное обследование территории земельного участка по предоставленному Заказчиком картографическому материалу с визуальным осмотром местности с целью поиска памятников археологии, выраженных в рельефе местности (курганы, городища и др.). При проведении работ тщательно осматривались все нарушения почвенного горизонта как естественного, так и антропогенного происхождения. Общая протяженность обследованного участка ок. 2,4 км, ширина 15 - 40 м.

В пределах границ земельного участка для выявления объектов археологического наследия было заложено 4 шурфа размерами 1 x 1 м (общая площадь вскрытий – 4 кв. м.). Кроме того проведен осмотр обнажений и поиск подъемного материала, с целью фиксации наличия или отсутствия памятников археологии в пределах исследуемой территории.

Заложенные шурфы были ориентированы по сторонам света и размещены в наиболее перспективных местах обнаружения объектов археологического наследия.

Исследования в пределах шурфов проводилось вручную пластами мощностью 20 см, с ручной переборкой грунта на месте. Снятие пластов осуществлялось горизонтально. После снятия каждого пласта выполнялась горизонтальная зачистка слоя, которая фиксировалась на чертежах и фотографировалась.

Стенки, профиля, пласты и материковое основание тщательно зачищались. Планы пластов и фиксация профилей, стенок шурфов выполнялись в масштабе 1:20.

После завершения работ проводилась рекультивация (засыпка) шурфов.

В результате проведенного археологического обследования земельного участка, отведенного под устройство искусственного освещения в с. Небылое на автомобильной дороге Владимир-Юрьев-Польский-Небылое-Чеково в Юрьев-Польском районе Владимирской области объектов археологического наследия и конструктивных составляющих объектов археологического наследия не выявлено.

В документах, представленных на экспертизу в качестве приложения к запросу, несоответствий не выявлено. «Научно-технический отчет»



(Исполнитель: С.И. Милованов) составлен в соответствии с существующим Положением о порядке проведения археологических полевых работ и составления научной отчётной документации, утвержденное постановлением Бюро Отделения историко-филологических наук Российской академии наук от 27 ноября 2013 г. № 85.

### **Обоснование вывода экспертизы:**

В результате проведенных осенью 2017 г. археологических работ выполнено обследование территории земельного участка, отведенного под устройство искусственного освещения в с. Небылое на автомобильной дороге Владимир - Юрьев-Польский – Небылое - Чеково в Юрьев-Польском районе Владимирской области.


Материалы, представленные в документах, исчерпывающие и доказывают научную изученность земельного участка, отведенного под хозяйственное освоение. Работы выполнены с соблюдением методики производства археологических исследований и хорошо документированы.

### **ВЫВОДЫ ЭКСПЕРТИЗЫ:**

На земельном участке, отведенном под устройство искусственного освещения в с. Небылое на автомобильной дороге Владимир - Юрьев-Польский - Небылое-Чеково в Юрьев-Польском районе Владимирской области, объекты культурного (археологического) наследия, включенные в реестр, выявленные объекты культурного наследия либо объекты, обладающие признаками объекта культурного наследия отсутствуют.

Хозяйственное освоение земельного участка, отведенного под устройство искусственного освещения в с. Небылое на автомобильной дороге Владимир - Юрьев-Польский – Небылое - Чеково в Юрьев-Польском районе Владимирской области, возможно (положительное заключение).

Государственный эксперт



**О.В. Зеленцова**

Дата оформления Акта экспертизы: «13» ноября 2017 г.

Государственный эксперт



Зеленцова О.В.